




## SOMMAIRE

- **Éditorial**
- **La Filière bois**
- **Portraits**
- **En Bref**
- **Bienvenue**
- **Opportunités**

## ÉDITORIAL

La canicule et la sécheresse sahélienne de l'été ont traversé la Montagne Bourbonnaise, les cicatrices en sont visibles en forêt et dans les élevages. Mais est-ce l'effet du redémarrage de la végétation en fin d'été, la Montagne n'a jamais été aussi belle et accueillante à la mi-automne. Les couleurs, à la Saint Martin, des chênes, hêtres, bouleaux, châtaigniers merisiers, érables... qui couvrent la moitié des vingt milles hectares de nos forêts rivalisent avec celles de l'été indien en forêt canadienne.



### Paysage d'automne

Vous avez compris, cette troisième e-letter traite de la forêt, de la filière bois et des grands projets qui la concernent :

- La Charte Forestière de Territoire dont le principe vient d'être voté par l'AG de la Communauté de Communes de la Montagne Bourbonnaise (CCMB). Cette Charte bénéficiera d'un financement de l'Etat et de la CCMB. Elle permettra de définir le plan d'actions nécessaires à une gestion rationnelle et durable de la forêt dans toutes ses dimensions de production, d'environnement, de biodiversité, du tourisme... pour aboutir à une meilleure valorisation des bois récoltés.
- Le développement des scieries implantées sur notre territoire dont l'étude a aussi été approuvée par l'AG de la CCMB.

Cette e-letter dessine le portrait d'originaires, vous informe des événements, des opportunités des nouvelles activités économiques, sportives et culturelles ; Le plateau sportif du Mayet de Montagne, la bibliothèque-médiathèque de Nizerolles, les nouvelles salles d'art roman de Châtel-Montagne, l'élevage d'autruches et de cerfs à Ferrières sur Sichon... La Montagne ne s'endort pas et ne s'ennuie pas.

Et le deuxième Séminaire des Originaires ? Retenez la date prévisionnelle du samedi 19 juin 2004 après les élections cantonales, régionales et européennes. Vingt mois après le premier séminaire de septembre 2002, cette deuxième manifestation est nécessaire ; le plaisir de nous retrouver, de visiter de nouveaux sites et réalisations, d'échanger nos expériences, de profiter de vos avis et de vos conseils. La 4ème e-letter, à diffuser en mars 2004, en détaillera le programme.

La fin de l'année est proche, les élus de la Montagne et l'équipe de la CCMB vous souhaitent ainsi qu'à vos familles et amis, un joyeux Noël et une bonne et heureuse année 2004 en espérant vous retrouver l'année prochaine nombreux, florissants et en bonne santé.

## LA FORÊTE EN MONTAGNE BOURBONNAISE : LA CHARTE FORESTIÈRE DE TERRITOIRE

La Montagne Bourbonnaise avec ses quinze communes de la Communauté de Communes est éminemment boisée puisque la forêt couvre 49% de sa surface totale de 40 000 hectares. Sept communes sont boisées à plus de 50% :

<b>Saint Nicolas des Biefs</b>	<b>89%</b>
<b>Laprugne</b>	<b>73%</b>
<b>Châtel-Montagne</b>	<b>69%</b>
<b>La Guillermie</b>	<b>63%</b>

Contrairement aux idées reçues, les feuillus (Hêtres essentiellement, mais aussi chênes, châtaigniers, frênes, merisiers, érables, bouleaux, vernes...) sont majoritaires couvrant 60% de la surface boisée mais les résineux (Sapins pectinés, douglas, épicéas, pins...) représentent l'essentiel de l'extension de la forêt depuis 1950 et de la production de bois.

Même si les surfaces boisées ont considérablement augmenté (de 20 % en 1830 à 49% en 2000), la tradition forestière et de l'industrie du bois en Montagne est antique. Les forêts de sapins du Montoncel, de la Loge des Gardes, de hêtres du Bizin, de Mauchamp... sont pérennes. Elles sont exploitées depuis toujours selon les principes de la gestion durable (futaie irrégulière jardinée). Par contre les chênes et les hêtres du plateau de la Verrerie, surexploités au 18<sup>ème</sup> siècle pour les besoins de l'industrie du verre et du charbon de bois, ont disparu.

L'extension récente de la forêt a atteint les limites à ne pas dépasser dans un avenir prévisible pour laisser à l'élevage les surfaces nécessaires à une activité progressivement extensive. L'ouverture et l'équilibre des paysages répondent aussi au besoin d'un tourisme croissant et à l'exigence des candidats à l'installation.

Le potentiel de la forêt est considérable pour :

- L'économie (de la gestion forestière à son exploitation, à la transformation du bois et à son utilisation : charpentes, menuiserie, palettes, emballage, bois énergie...),
- Le tourisme (randonnées en toutes saisons, cueillette de champignons, de myrtilles, observation de la faune...),
- Et l'emploi.

Idéalement, la forêt de la Montagne Bourbonnaise pourrait produire par an plus de 300 000 m<sup>3</sup> de bois d'œuvre, d'éclaircie et de chauffage pour une valeur de 8 000 000 € sans nuire à son équilibre et à l'environnement. Mais l'utilisation de ce potentiel est insuffisante avec des conséquences négatives :

- Perte de richesse
- Dépérissement de certaines parcelles
- Altération du milieu naturel
- Offre insuffisante pour assurer le développement des 54 entreprises de travaux forestiers, scieries, charpentiers, menuisiers...présentes en Montagne Bourbonnaise

En effet, le morcellement de la forêt (publique à 6%, privée à 94%, et morcelée entre 5 750 propriétaires dont 5 650 se partagent 15 000 hectares et une centaine 5 000 hectares), l'absence de beaucoup de propriétaires-sylviculteurs, la diffusion perfectible des connaissances sylvicoles, les accès parfois difficiles, le coût élevé des travaux et des frais d'exploitation sur des surfaces inférieures à 10 hectares constituent des obstacles à une gestion rationnelle et durable de la forêt.

Et pourtant de gros efforts ont été réalisés par les organisations professionnelles : CRPF, l'Union Forestière, la Coopérative du Centre, Covalfor en partenariat avec Auvergne-Promobois, le Groupement des Scieurs de la Montagne, le Lycée Forestier Claude Mercier, le SMAT, les Commissions forestières et filières bois de la CCMB, l'association pour la création du PNR des Monts de la Madeleine...




Halle pédagogique  
du Lycée Claude Mercier

A titre d'exemple,

- depuis 15 ans, vingt-cinq associations syndicales ont été créées, regroupant 1 000 propriétaires et 2 200 hectares de bois, pour la création de 85 km de chemins forestiers privés et 30 aires de stockage auxquels s'ajoutent 60 km de chemins forestiers réalisés par la CCMB.
- Une grande manifestation interrégionale Agricole et Forestière « Agriforest » est organisée tous les deux ans avec un succès croissant
- Une route du bois : arboretum, musée, scierie à eau, scierie moderne... se crée,
- L'utilisation du bois dans les bâtiments publics, écoles, maisons de retraites dans les bâtiments agricoles se développe,
- Les visites forestières, de scierie, de chaufferies collectives et individuelles au bois se multiplient...
- Un Système d'Information Géographique de la Forêt a été mis au point
- **L'étude de développement des scieries de la Montagne vient d'être approuvée par la CCMB et devrait bénéficier d'un financement de l'Etat.**



Vue aérienne d'Agriforest 2003



Arboretum de Ferrières-sur-Sichon



Biodiversité



Éclaircie dans un bois de résineux

Mais il reste encore beaucoup à faire. Pour ces raisons, la CCMB, Covalfor, le CRPF avec l'aide de l'état mettront au point en 2004 une **Charte Forestière de Territoire**, plan pluriannuel d'actions concernant la Montagne Bourbonnaise dont l'objectif est :

**La valorisation au mieux de la ressource forestière sous tous ses aspects sylvicoles, touristiques, environnementaux.**

- Evaluation de la ressource en bois mobilisable des différents massifs
- Actions vis à vis des propriétaires forestiers ; regroupement, chantiers communs de plantation, de travaux forestiers, d'exploitation permettant de diminuer les coûts et d'améliorer la qualité, création de nouveaux chemins, plates-formes de stockage et de retournement
- Optimisation de la gestion de la voirie forestière
- La préservation de l'environnement, de la biodiversité...
- La promotion du tourisme en forêt
- Le développement de la filière bois locale : ETF, scierie, charpenterie, constructeurs de bâtiments bois, producteurs de bûches et de plaquettes forestières

La **Charte Forestière de Territoire** est une démarche qui nécessite la mobilisation des élus de la Montagne et de l'ensemble des acteurs : propriétaires, organismes professionnels, transformateurs... avec au bout une forêt belle, saine, visitable, rentable, des emplois supplémentaires, une transformation et une utilisation du bois en essor.



Anne CHAMUSSY et Pierre CARADOT, Noé et Mattéo

**Entre Châtel-Montagne et Paris  
« un couple engagé dans la musique »**

**Anne Chamussy et Pierre Caradot** se sont mariés à la mairie et à l'église de Châtel-Montagne le 27 juin 1998. Depuis, le couple habite Paris mais la maison familiale des « Roussets » est un lieu de détente important dans une vie professionnelle de passion plus que remplie.

**Elle** : Née à Lyon le 2 avril 1967, Anne, toute petite, dès la maternelle a voulu être musicienne et, après avoir écouté plusieurs instruments a décidé très tôt de jouer du hautbois. Elle a alors suivi toute la filière : classes à horaires aménagés, conservatoire de région, conservatoire national supérieur.

Entrée dans la vie professionnelle en participant à différentes formations, elle a vite intégré un ensemble de Musique de chambre, le quintette à vent « **le concert impromptu** ». Ce quintette implanté à Lyon comprit vite que pour passer à la vitesse supérieure il fallait partir à Paris.

Depuis, un énorme travail de perfectionnement et de maîtrise d'un répertoire très ouvert : de Jean-Sébastien BACH à ZAPPA leur a apporté le succès et des concerts tous azimuts : Europe ; Etats-Unis , Canada, Chine, Cambodge, Japon, Afrique.

Anne rentre de New York où elle prépare avec ses quatre compagnons (elle est la seule femme) un spectacle avec une troupe de ballet américaine.

**Lui** : Né à Tillenay près de Dijon le 12 octobre 1965 dans une famille où on aimait le violon et le bois, Pierre décida d'être luthier.

Il fit donc ses études à Mirecourt, dans la célèbre école de lutherie française et son diplôme en poche alla d'abord travailler chez un luthier à Aix en Provence avant de « monter » à Paris où il entra chez le célèbre luthier Étienne Vatelot qui le nomma très vite chef de son atelier.

Restaurations de violons ou violoncelles anciens, réglages et réparations des instruments des grands solistes, fabrication, Pierre a connu les plus beaux instruments du monde et eu par exemple en main pour restauration le célèbre « Quatuor d'Espagne » : deux violons, un alto et un violoncelle commandés par le Roi Philippe V au grand Stradivarius au début du XVIII<sup>ème</sup> siècle.

Pierre Caradot s'est récemment mis à son compte en toute amitié avec Étienne Vatelot en s'associant avec Philippe Dupuy dans son atelier de la rue de Rome.

En charge de l'entretien du pupitre de violons de l'Opéra de Paris, il alterne les travaux de restauration avec la fabrication d'instruments neufs « cousus mains ».

Il ne fabrique pas de contrebasse car il ne se trouve « pas assez costaud » !!!

**Elle et lui** : ont deux garçons, **Noé** a 3 ans et demi et possède déjà un violon, il est rentré en classe pour la première fois en septembre mais préfère le jardin de Châtel-Montagne. **Mattéo** à 6 mois ; comme son frère il a reçu une formation musicale certaine sur de nombreuses scènes dans le ventre de sa mère.

Echapperont-ils à la Musique ?

**BIENVENUE À... Christelle et Laurent MATTHIEU – Boulanger à Saint-Clément**



**03250 SAINT-CLÉMENT**  
**Téléphone 04 70 56 49 71**

**Christelle et Laurent** sont originaires de Montluçon. Ils ont choisi de s'installer à Saint-Clément en reprenant la boulangerie de la commune. Après avoir travaillé il y a quelques années sur Saint-Clément, déjà en tant que Boulanger, Christian était parti ouvrir boutique à Montluçon. L'expérience ne fut pas concluante.

Après avoir appris que Saint-Clément recherchait un boulanger, il a décidé de revenir en Montagne Bourbonnaise, pour s'installer avec sa femme. Pourquoi à Saint-Clément ? Christine l'explique simplement « nous sommes très contents, nous étions très attendus et nous avons été très entourés ». En effet, la commune s'est beaucoup investie dans cette installation, en aménageant les locaux et en achetant le matériel. Le commerce fonctionne bien, puisque en plus du couple, une vendeuse a été embauchée.

Nous leur souhaitons beaucoup de succès pour les années à venir.

**BIENVENUE À... JEAN-JACQUES PELAGATTI - FERRIÈRES-SUR-SICHON**

Jean-Jacques PELAGATTI est originaire de Ferrières-sur-Sichon, et après avoir suivi sa famille, d'abord au Mayet-de-Montagne puis à Lodève, il est parti en formation au Centre de Métiers du Bâtiment de Bellerive sur Allier pendant deux ans pour y acquérir son CAP de menuisier. Après avoir travaillé dans plusieurs entreprises de Vichy et treize ans à Abrest, il a décidé, en février de passer le cap et de s'installer.

Les deux beaux-frères ont donc réuni leurs compétences et créé dans le bourg de Ferrières sur Sichon une SARL dédiée à tous travaux de menuiserie, de pose de cloisons sèches, doublures isolantes de plafond, portes, fenêtres, parquets.



**SARL PELAGATTI-BIGAY**  
**Menuiserie-Bâtiment**  
**03250 Ferrières-sur-Sichon**  
**Tél: 04 70 41 12 64 / 04 70 59 33 54**

## CENTRE CULTUREL POLYVALENT DE NIZEROLLES



Centre Culturel Polyvalent de Nizerolles

Le Centre Culturel Polyvalent de Nizerolles a été inauguré le 21 Juin 2003. Il comporte une salle de 150 m<sup>2</sup>, une cuisine, une bibliothèque et un espace théâtral de plein air.


---

## INAUGURATION EXPOSITION ART ROMAN À CHÂTEL-MONTAGNE

Le 22 décembre 2003 à 18 h, inauguration de l'exposition permanente consacrée à l'église Notre-Dame de Châtel-Montagne.

Maison du Patrimoine  
03250 Châtel-Montagne  
Téléphone **04 70 59 37 89**

Ouverture tous les jours de 10 h à 12 h et de 14 h à 17 h  
fermeture à 18 h d'avril à octobre et à 19 h en juillet et en août.



---

## PLATEAU SPORTIF AU MAYET-DE-MONTAGNE



La commune du Mayet-de-Montagne a aménagé un plateau sportif qui comprend :

- en libre service pour tous les habitants, une aire de basket et de volley
- en terrain fermé, réservé aux écoles et associations, une piste de saut en hauteur, deux pistes de saut en longueur, une aire de lancer de poids, une piste d'athlétisme, une aire de « grimper/musculation ».

---

## ARRONNES - ÉGLISE CLASSÉE SITE CLUNISIN

En mai 2003, l'église d'Arronnes a été intégrée dans un réseau de 62 sites clunisiens en Europe. Il s'agit du 4<sup>ème</sup> site classé dans l'Allier : Châtel-Montagne, Souigny, et Saint-Germain-des-Fossés.

Cette reconnaissance va apporter des moyens financiers supplémentaires, des moyens de recherche historique et plus de moyens de communication (site clunisien, village de caractère...).



Clocher de l'église d'Arronnes

## ÉLEVAGE D'AUTRUCHES, D'ÉMEUS ET DE CERFS AU RANDIER SUR LA COMMUNE DE FERRIÈRES-SUR-SICHON

Deux frères, Philippe et Bruno Rouchon, natifs de la Loire, se sont installés au Randier et élèvent des autruches, des émeus et des cerfs. La commercialisation de viande fraîche sous vide, de saucissons, pâtés et rillettes de l'élevage a débuté en septembre 2003. Ces produits sont en vente directe à la ferme du Randier, à la maison de la vallée du Sichon dans le bourg de Ferrières-sur-Sichon, à Vichy... Des produits dérivés sont ou seront disponibles : couteaux Laguiole avec décor en os d'autruche, plumes d'autruche, objets en cuir d'autruche... Ouvert le vendredi de 16 h à 19 h, le samedi de 10 h à 12h 30. **Téléphone 04 70 41 13 85**

## UNE NOUVELLE ÉCOLE MATERNELLE

En 2003, la Commune du Mayet-de-Montagne a décidé de restaurer les locaux de l'école maternelle. L'ensemble de ces travaux comprend la rénovation de la façade du bâtiment et la restructuration des salles de classe, des sanitaires, de la salle de sommeil, des bureaux et de la salle de gymnastique.

Les élèves retrouveront leur école au cours du mois de janvier 2004.



Le **deuxième séminaire** des originaires de la Montagne bourbonnaise aura lieu en 2004, nous vous indiquerons dans les prochaines e-letter, les détails de cette manifestation.

Nous sommes à votre écoute pour cette prochaine rencontre, un **forum** dédié aux personnes originaires de la Montagne Bourbonnaise, vient d'être ouvert, faites-nous part de vos attentes et de vos suggestions.

**Accéder au FORUM [http://ccmb.pays-allier.com/forum\\_originaires.htm](http://ccmb.pays-allier.com/forum_originaires.htm)**

## 🏠 OPPORTUNITÉS EN MONTAGNE BOURBONNAISE

La Communauté de Communes de la Montagne Bourbonnaise souhaite encourager la valorisation des ressources locales (produits agricoles, bois) en favorisant la transformation sur place des matières premières locales (produits agro-alimentaires, séchage du bois, etc.). La C.C.M.B est prête à faciliter l'installation de tout porteur de projets souhaitant s'investir dans cette démarche de valorisation des ressources locales.

### **ARFEUILLES**

**EN LOCATION** locaux de 500 m<sup>2</sup> aménagés en atelier, bureaux et sanitaires, répartition modulable, avec logement type F4, situés au bourg d'Arfeuilles, canton de Lapalisse, à 16 Km de Lapalisse, à 32 Km de Vichy et à 8 Km de la RN7.



Le prix de la location sera établi en fonction des travaux éventuels de modifications à réaliser pour l'adaptation du bâtiment pour l'activité à implanter (base 11€/m<sup>2</sup>). **Téléphone 04-70-59-36-67 Email [com.com@wanadoo.fr](mailto:com.com@wanadoo.fr)**

### **LACHABANNE**

**À VENDRE** 2 bâtiments en pierre dont 1 à usage commercial et 1 pour remise pouvant être aménagé en habitation.

Bâtiment à usage commercial : élevé sur cave voûtée, rez-de-chaussée de 3 pièces, 1<sup>er</sup> étage de 4 pièces et grenier, jardin de 5 ares. Situés à La Chabanne, canton du Mayet-de-Montagne, à 35 Km de Vichy et 35 Km de Roanne.

**Téléphone 04 70 59 36 67 Email [com.com@wanadoo.fr](mailto:com.com@wanadoo.fr)**

### **LACHABANNE**

**A LOUER** exploitation agricole. Superficie de 65 Ha dont 35 Ha propriétés du cédant. Bâtiment d'exploitation de 600m2 comprenant une stabulation entravée et un hangar à fourrage. Située à La Chabanne, lieu-dit Aurouer, canton du Mayet-de-Montagne, à 35 Km de Vichy et 35 Km de Roanne. **Téléphone 04-70-59-36-67 Email [com.com@wanadoo.fr](mailto:com.com@wanadoo.fr)**

### **LAPRUGNE**

**LOCATION, GÉRANCE, BÂTIMENT COMMUNAL** 180 m2 au sol sur 2 niveaux, combles aménageables, situé au plein centre-bourg. Activités : bar, restaurant (possibilité hôtel) à créer au moment de la fermeture d'un autre bar en décembre 2003. Création d'activités, pas de fond de clientèle. Situé à Laprugne, canton du Mayet-de-Montagne, à 15 Km du Mayet-de-Montagne. **Téléphone 04-70-59-36-67 Email [com.com@wanadoo.fr](mailto:com.com@wanadoo.fr)**

### **LE MAYET-DE-MONTAGNE**

Au Mornier, commune du MAYET-DE-MONTAGNE, LA CCMB et la commune dsposent de 15 000 m2 de terrains disponibles et viabilisés. **Téléphone 04-70-59-36-67 Email [com.com@wanadoo.fr](mailto:com.com@wanadoo.fr)**



### **INFORMATIONS ÉDITEUR**

Communauté de Communes de la Montagne Bourbonnaise - E-letter de la Commission économique  
Tél. : 33 (0)4 70 59 36 67 - Fax : 33 (0)4 70 59 74 29  
email : [com.com@wanadoo.fr](mailto:com.com@wanadoo.fr)

Vous voulez poser une question à la rédaction, fournir une information [com.com@wanadoo.fr](mailto:com.com@wanadoo.fr)  
Pour un problème technique avec cette lettre, contactez nemesi [infos@nemesi.fr](mailto:infos@nemesi.fr) ou **04 70 59 72 12**